BullFace - GM-012036-01 - Cartografía topo españa v6 PRO GARMIN

Cartografía topo españa v6 PRO GARMIN

Deja que Garmin te guíe en tus aventuras al aire libre o en tus vacaciones por España con el mapa de ocio con la cobertura completa más detallada. Producido en colaboración con el Instituto Geográfico Nacional de España y el Institut Cartogràfic I Geològic de Catalunya, este producto proporciona un gran número de contenido de mapas de editorial, que incluye mapas topográficos a escala 1:25.000 y senderos populares para tu próxima actividad de ocio.

Caracteristicas:

. Muestra navegación giro a giro en calles en más de 2 millones de kilómetros (1,2 millones de millas) de la red de carreteras y senderos, con 56.000 km (35.000 millas) de senderos de ocio fuera de carretera.
. Ofrece 950.000 búsquedas de puntos de interés para actividades de ocio y viajes, que incluyen alojamiento, restaurantes, atracciones, entretenimiento, tiendas y mucho más.
. Muestra "Senderos con nombre", que reproducen las rutas de ocio más populares, entre las que se incluyen los famosos itinerarios "Vías Verdes"
. Incluye funciones de ActiveRouting¹, que te permiten planificar y personalizar rutas utilizando toda la red de carreteras y senderos; la visualización del mapa específico de la actividad
. muestra contenido en diferentes colores para las distintas actividades
. Compatible con el software gratuito BaseCamp, que te permite planificar viajes en el ordenador y transferir rutas y waypoints desde tu ordenador a tu dispositivo compatible.

marver
DISTRIBUCIONES



TOPO ESPAÑA v6 PRO

LA CARTOGRAFÍA VECTORIZADA TOPO ESPAÑA DE GARMIN CON COBERTURA COMPLETA DE PENÍNSULA, BALEARES Y CANARIAS CON UNA ESCALA DE 1:25.000 Y 1:50.000, CURVAS DE NIVEL CADA 20 METROS Y MODELO DIGITAL DE ELEVACIONES. EL TOPO ESPAÑA V6 INCORPORA NUEVAS BASES DE DATOS, PROVEEDORES DE REFERENCIA COMO EL CNIG, ICGC O HERE. LA INTEGRACIÓN DE ESTOS DATOS APORTA UNA INFORMACIÓN COMPLETA SEA CUAL SEA TU ACTIVIDAD. ADEMÁS PERMITE LA CREACIÓN AUTOMÁTICA DE RUTAS ADAPTADA A TU ACTIVIDAD. SELECCIONANDO UN PUNTO DE SALIDA Y UN PUNTO DE LLEGADA, LA CARTOGRAFÍA SE ENCARGARA DE CALCULAR LA RUTA MÁS ADECUADA.



☐ MAPAS VECTORIALES EN TARJETA MICROSD

marver
DISTRIBUCIONES

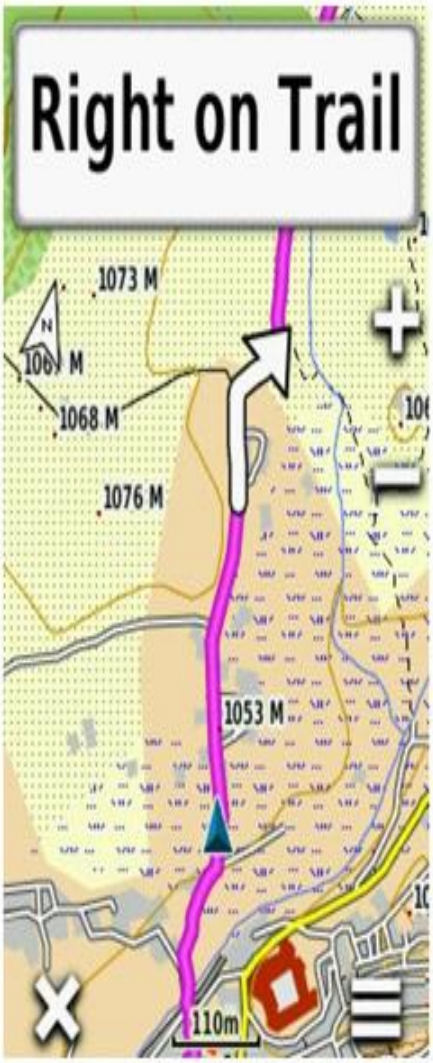

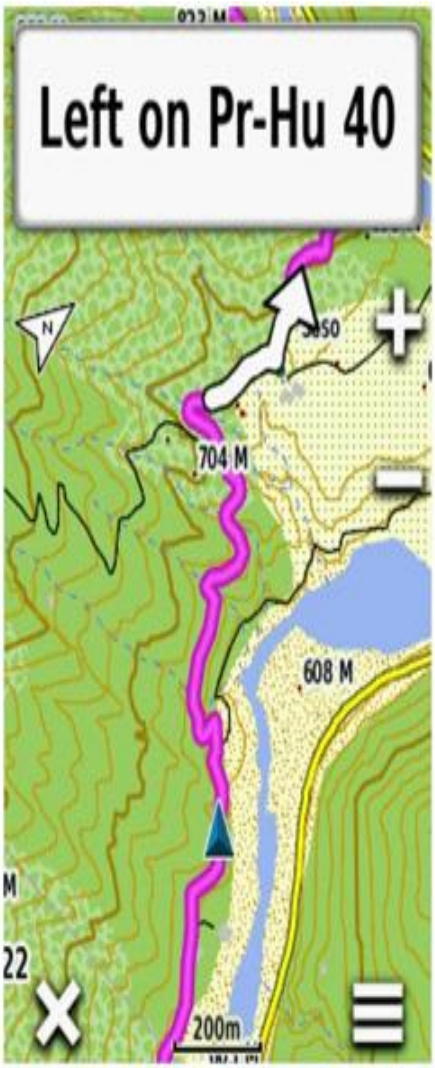
Left on Pr-Hu 40
N
704 M
608 M
200m

marver
DISTRIBUCIONES



marver
DISTRIBUCIONES

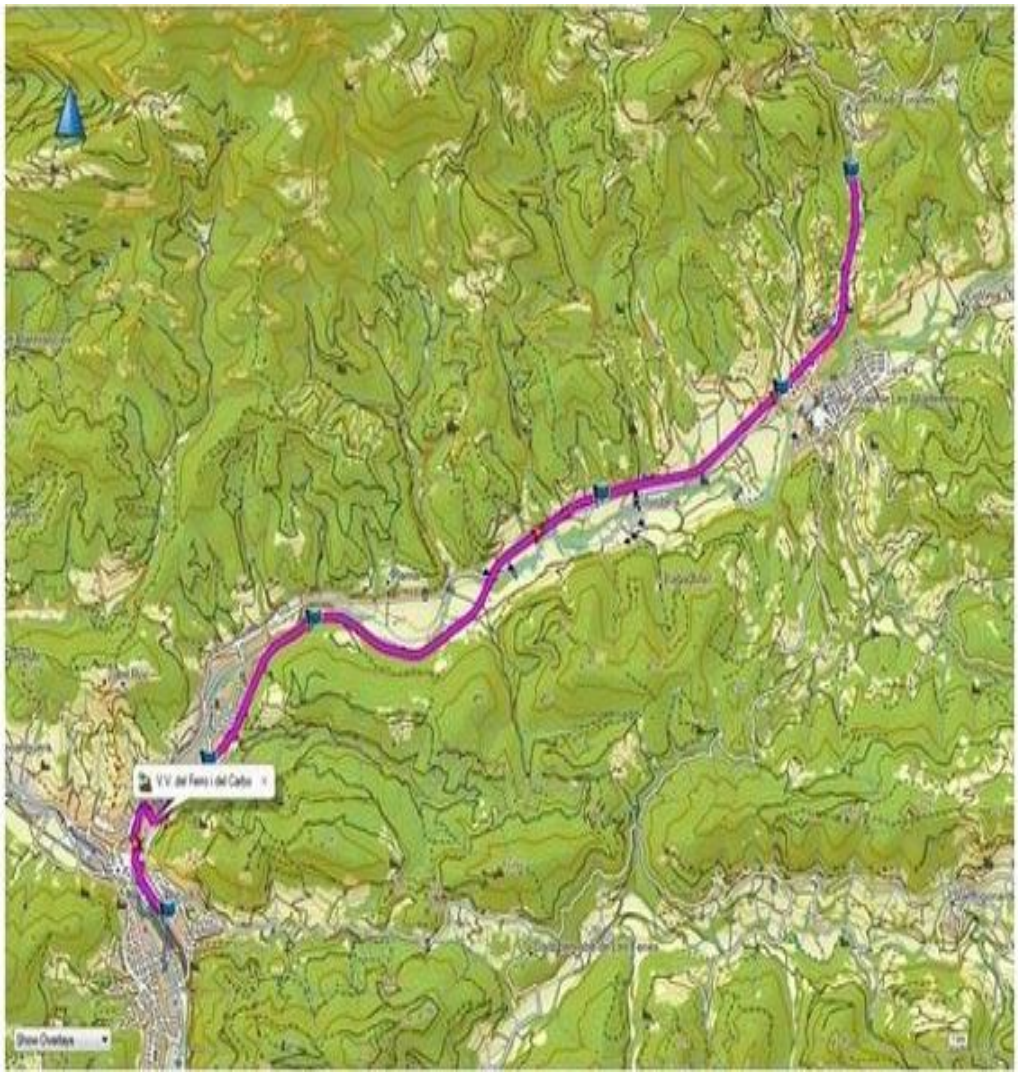

marver
DISTRIBUCIONES

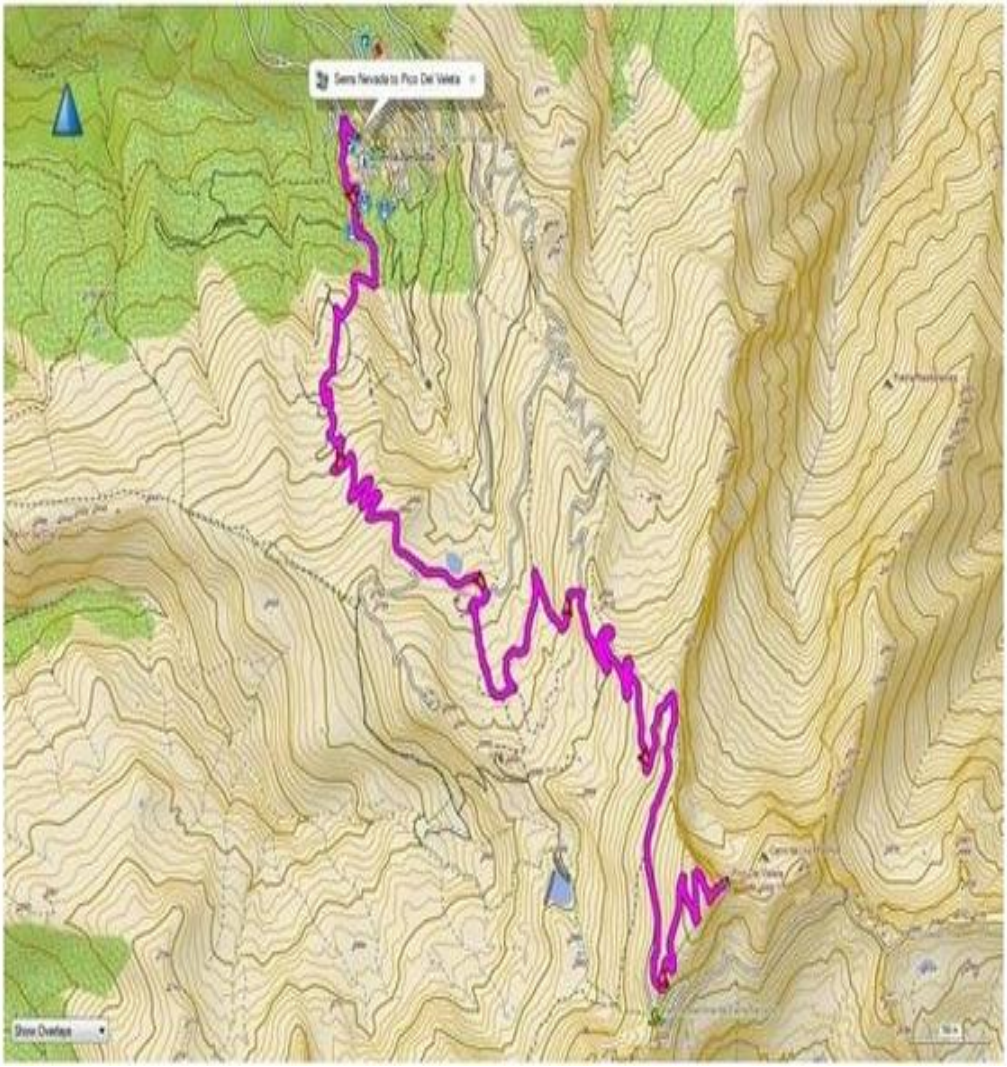

marver
DISTRIBUCIONES

